

C

HL. PROJEKTANT ING. HURYTA	ZODP. PROJEKTANT ING. HURYTA	VYPRACOVAL ING. HORÁKOVÁ	KONTROLOVAL ING. HURYTA	<div> HURYTA[®] s.r.o. STATIKA A PROJEKTOVÁNÍ STAVEB BRNO, STAŇKOVA 557/18a tel.: 541 420 711 e-mail: lhuryta@huryta.cz</div>	
MÍSTO STAVBY BŘECLAV, U SLOVÁCKÉHO VESLAŘSKÉHO KLUBU					
INVESTOR MĚSTO BŘECLAV, NÁM. T. G. MASARYKA 3, 690 81 BŘECLAV					
AKCE LÁVKA PRO PĚŠÍ A CYKLISTY PŘES DYJI V BŘECLAVI U SLOVÁCKÉHO VESLAŘSKÉHO KLUBU C SITUAČNÍ VÝKRESY				DATUM LEDEN 2024	
				FORMÁT 27 A4	
				STUPEŇ SLOUČENÉ ÚZEMNÍ A STAVEBNÍ POVOLENÍ	
				ZAK. Č. H15073	
				MĚŘÍTKO 1:500	
VÝKRES KATASTRÁLNÍ SITUAČNÍ VÝKRES SE ZÁBORY				Č. SOUPRAVY	Č. VÝKRESU C.2

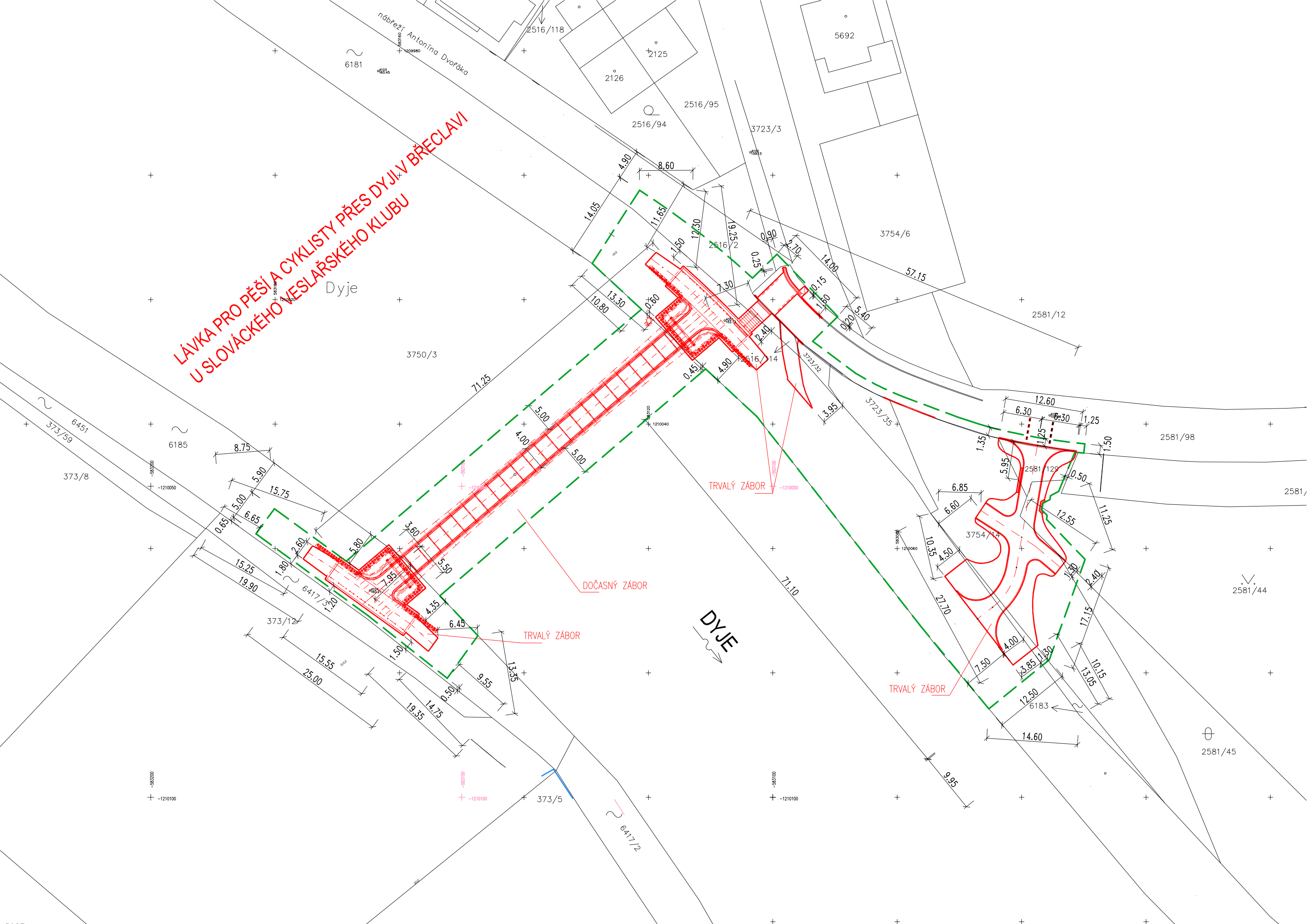
Dočasný zábor

P.Č.	Vlastník	Plocha [m ²]
3750/3	Povodí Moravy, s.p.	782,0
st. 6181	Povodí Moravy, s.p.	935,2
st. 6185	Povodí Moravy, s.p.	158,4
st. 6183	Povodí Moravy, s.p.	8,3
2516/2	Město Břeclav	114,0
3723/32	Povodí Moravy, s.p.	17,2
3723/35	Město Břeclav	101,7
3723/3	Město Břeclav	6,3
3754/14	Město Břeclav	336,1
2581/129	Město Břeclav	19,7
2581/98	Město Břeclav	143,0
2581/45	Město Břeclav	3,1
2581/44	Město Břeclav	27,7
Celková plocha:		2652,7

Trvalý zábor

P.Č.	Vlastník	Plocha [m ²]
st. 6181	Povodí Moravy, s.p.	229,5
st. 6183	Povodí Moravy, s.p.	11,7
st. 6185	Povodí Moravy, s.p.	147,3
2516/2	Město Břeclav	6,8
2516/114	Povodí Moravy, s.p.	7,1
2581/98	Město Břeclav	46,6
2581/129	Město Břeclav	49,0
2581/44	Město Břeclav	29,2
2581/45	Město Břeclav	0,4
3723/32	Povodí Moravy, s.p.	0,4
3723/35	Město Břeclav	0,5
3750/3	Povodí Moravy, s.p.	2,2
3754/14	Město Břeclav	160,7
Celková plocha:		691,4

A 3D coordinate system with axes labeled x , y , and z . The x -axis is horizontal, the y -axis is vertical, and the z -axis is diagonal. A red diagonal line with the text "LÁVKA PRO PĚŠÁK CYKLISTY PŘES DYJIV BŘECLAVI U SLOVÁCKÉHO VESLAŘSKÉHO KLUBU" is drawn across the plot. A point is marked with a "+" symbol at coordinates (3750, 3, 3750). The text "Dyje" is placed near the origin, and "3750/3" is placed near the point.



Informace o pozemku

Parcelní číslo:	3750/3
Obec:	Břeclav [584291]
Katastrální území:	Břeclav [613584]
Číslo LV:	1124
Výměra [m²]:	126272
Typ parcely:	Parcela katastru nemovitostí
Mapový list:	DKM
Určení výměry:	Graficky nebo v digitalizované mapě
Způsob využití:	koryto vodního toku přirozené nebo upravené
Druh pozemku:	vodní plocha



Vlastníci, jiní oprávnění

Vlastnické právo	Podíl
Česká republika	
Právo hospodařit s majetkem státu	Podíl
Povodí Moravy, s.p., Dřevařská 932/11, Veveří, 60200 Brno	

Způsob ochrany nemovitosti

Nejsou evidovány žádné způsoby ochrany.

Seznam BPEJ

Parcela nemá evidované BPEJ.

Omezení vlastnického práva

Nejsou evidována žádná omezení.

Jiné zápisy

Typ
Poznámka spornosti
Změna výměr obnovou operátu

📍 Řízení, v rámci kterých byl k nemovitosti zapsán cenový údaj

Nemovitost je v územním obvodu, kde státní správu katastru nemovitostí ČR vykonává [Katastrální úřad pro Jihomoravský kraj, Katastrální pracoviště Břeclav](#)

Zobrazené údaje mají informativní charakter. Platnost dat k 17.01.2024 14:00.

Informace o pozemku

Parcelní číslo:	st. 6181
Obec:	Břeclav [584291]
Katastrální území:	Břeclav [613584]
Číslo LV:	1124
Výměra [m²]:	17363
Typ parcely:	Parcela katastru nemovitostí
Mapový list:	DKM
Určení výměry:	Graficky nebo v digitalizované mapě
Druh pozemku:	zastavěná plocha a nádvoří



Součástí je stavba

Vodní dílo:	hráz k ochraně nemovitostí před zaplavením při povodni
Stavba stojí na pozemku:	p. č. st. 6172 , st. 6174 , st. 6181 , st. 6183 , st. 6231

Vlastníci, jiní oprávnění

Vlastnické právo	Podíl
Česká republika	
Právo hospodařit s majetkem státu	Podíl
Povodí Moravy, s.p., Dřevařská 932/11, Veverí, 60200 Brno	

Způsob ochrany nemovitosti

Nejsou evidovány žádné způsoby ochrany.

Seznam BPEJ

Parcela nemá evidované BPEJ.

Omezení vlastnického práva

Typ
Věcné břemeno zřizování a provozování vedení

Jiné zápisy

Typ
Poznámka spornosti

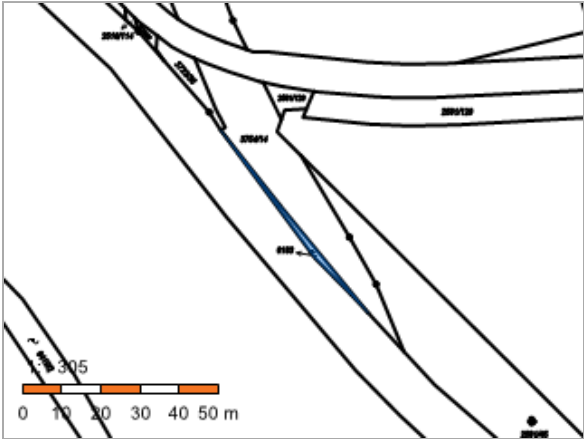
📌 Řízení, v rámci kterých byl k nemovitosti zapsán cenový údaj

Nemovitost je v územním obvodu, kde státní správu katastru nemovitostí ČR vykonává [Katastrální úřad pro Jihomoravský kraj, Katastrální pracoviště Břeclav](#)

Zobrazené údaje mají informativní charakter. Platnost dat k 17.01.2024 14:00.

Informace o pozemku

Parcelní číslo:	st. 6183
Obec:	Břeclav [584291]
Katastrální území:	Břeclav [613584]
Číslo LV:	1124
Výměra [m²]:	45
Typ parcely:	Parcela katastru nemovitostí
Mapový list:	DKM
Určení výměry:	Graficky nebo v digitalizované mapě
Druh pozemku:	zastavěná plocha a nádvoří
Stavba na pozemku:	vod. dílo, hráz k ochraně nemovitostí před zaplavením při povodni



Vlastníci, jiní oprávnění

Vlastnické právo	Podíl
Česká republika	
Právo hospodařit s majetkem státu	Podíl
Povodí Moravy, s.p., Dřevařská 932/11, Veverí, 60200 Brno	

Způsob ochrany nemovitosti

Nejsou evidovány žádné způsoby ochrany.

Seznam BPEJ

Parcela nemá evidované BPEJ.

Omezení vlastnického práva

Nejsou evidována žádná omezení.

Jiné zápisy

Nejsou evidovány žádné jiné zápisy.

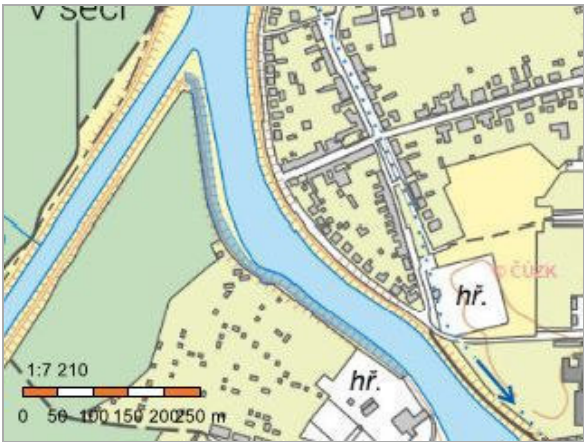
📍 Řízení, v rámci kterých byl k nemovitosti zapsán cenový údaj

Nemovitost je v územním obvodu, kde státní správu katastru nemovitostí ČR vykonává [Katastrální úřad pro Jihomoravský kraj, Katastrální pracoviště Břeclav](#)

Zobrazené údaje mají informativní charakter. Platnost dat k 17.01.2024 14:00.

Informace o pozemku

Parcelní číslo:	st. 6185
Obec:	Břeclav [584291]
Katastrální území:	Břeclav [613584]
Číslo LV:	1124
Výměra [m²]:	7233
Typ parcely:	Parcela katastru nemovitostí
Mapový list:	DKM
Určení výměry:	Graficky nebo v digitalizované mapě
Druh pozemku:	zastavěná plocha a nádvoří
Stavba na pozemku:	vod. dílo, hráz k ochraně nemovitostí před zaplavením při povodni



Vlastníci, jiní oprávnění

Vlastnické právo	Podíl
Česká republika	
Právo hospodařit s majetkem státu	Podíl
Povodí Moravy, s.p., Dřevařská 932/11, Veverí, 60200 Brno	

Způsob ochrany nemovitosti

Nejsou evidovány žádné způsoby ochrany.

Seznam BPEJ

Parcela nemá evidované BPEJ.

Omezení vlastnického práva

Nejsou evidována žádná omezení.

Jiné zápisy

Typ
Poznámka spornosti

Řízení, v rámci kterých byl k nemovitosti zapsán cenový údaj

Nemovitost je v územním obvodu, kde státní správu katastru nemovitostí ČR vykonává [Katastrální úřad pro Jihomoravský kraj, Katastrální pracoviště Břeclav](#)

Zobrazené údaje mají informativní charakter. Platnost dat k 17.01.2024 14:00.

Informace o pozemku

Parcelní číslo:	2516/2
Obec:	Břeclav [584291]
Katastrální území:	Břeclav [613584]
Číslo LV:	10001
Výměra [m²]:	1478
Typ parcely:	Parcela katastru nemovitostí
Mapový list:	DKM
Určení výměry:	Graficky nebo v digitalizované mapě
Způsob využití:	ostatní komunikace
Druh pozemku:	ostatní plocha



Vlastníci, jiní oprávnění

Vlastnické právo	Podíl
Město Břeclav, náměstí T. G. Masaryka 42/3, 69002 Břeclav	

Způsob ochrany nemovitosti

Nejsou evidovány žádné způsoby ochrany.

Seznam BPEJ

Parcela nemá evidované BPEJ.

Omezení vlastnického práva

Typ
Věcné břemeno zřizování a provozování vedení

Jiné zápisy

Nejsou evidovány žádné jiné zápisy.

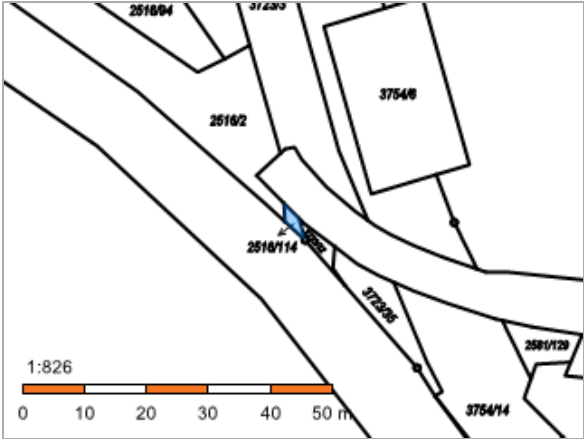
📍 Řízení, v rámci kterých byl k nemovitosti zapsán cenový údaj

Nemovitost je v územním obvodu, kde státní správu katastru nemovitostí ČR vykonává [Katastrální úřad pro Jihomoravský kraj, Katastrální pracoviště Břeclav](#)

Zobrazené údaje mají informativní charakter. Platnost dat k 17.01.2024 14:00.

Informace o pozemku

Parcelní číslo:	2516/114
Obec:	Břeclav [584291]
Katastrální území:	Břeclav [613584]
Číslo LV:	1124
Výměra [m²]:	8
Typ parcely:	Parcela katastru nemovitostí
Mapový list:	DKM
Určení výměry:	Graficky nebo v digitalizované mapě
Způsob využití:	ostatní komunikace
Druh pozemku:	ostatní plocha



Vlastníci, jiní oprávnění

Vlastnické právo	Podíl
Česká republika	
Právo hospodařit s majetkem státu	Podíl
Povodí Moravy, s.p., Dřevařská 932/11, Veveří, 60200 Brno	

Způsob ochrany nemovitosti

Nejsou evidovány žádné způsoby ochrany.

Seznam BPEJ

Parcela nemá evidované BPEJ.

Omezení vlastnického práva

Nejsou evidována žádná omezení.

Jiné zápisy

Nejsou evidovány žádné jiné zápisy.

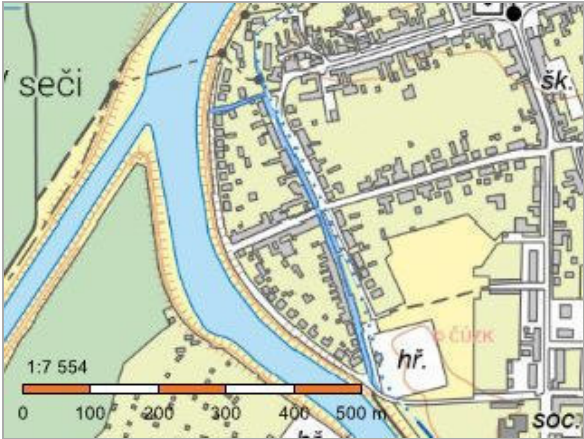
Řízení, v rámci kterých byl k nemovitosti zapsán cenový údaj

Nemovitost je v územním obvodu, kde státní správu katastru nemovitostí ČR vykonává [Katastrální úřad pro Jihomoravský kraj, Katastrální pracoviště Břeclav](#)

Zobrazené údaje mají informativní charakter. Platnost dat k 17.01.2024 14:00.

Informace o pozemku

Parcelní číslo:	3723/3
Obec:	Břeclav [584291]
Katastrální území:	Břeclav [613584]
Číslo LV:	10001
Výměra [m²]:	4155
Typ parcely:	Parcela katastru nemovitostí
Mapový list:	DKM
Určení výměry:	Graficky nebo v digitalizované mapě
Způsob využití:	ostatní komunikace
Druh pozemku:	ostatní plocha



Vlastníci, jiní oprávnění

Vlastnické právo	Podíl
Město Břeclav, náměstí T. G. Masaryka 42/3, 69002 Břeclav	

Způsob ochrany nemovitosti

Nejsou evidovány žádné způsoby ochrany.

Seznam BPEJ

Parcela nemá evidované BPEJ.

Omezení vlastnického práva

Typ
Věcné břemeno zřizování a provozování vedení

Jiné zápisy

Nejsou evidovány žádné jiné zápisy.

📍 Řízení, v rámci kterých byl k nemovitosti zapsán cenový údaj

Nemovitost je v územním obvodu, kde státní správu katastru nemovitostí ČR vykonává [Katastrální úřad pro Jihomoravský kraj, Katastrální pracoviště Břeclav](#)

Zobrazené údaje mají informativní charakter. Platnost dat k 17.01.2024 14:00.

Informace o pozemku

Parcelní číslo:	3723/32
Obec:	Břeclav [584291]
Katastrální území:	Břeclav [613584]
Číslo LV:	1124
Výměra [m²]:	18
Typ parcely:	Parcela katastru nemovitostí
Mapový list:	DKM
Určení výměry:	Graficky nebo v digitalizované mapě
Způsob využití:	ostatní komunikace
Druh pozemku:	ostatní plocha



Vlastníci, jiní oprávnění

Vlastnické právo	Podíl
Česká republika	
Právo hospodařit s majetkem státu	Podíl
Povodí Moravy, s.p., Dřevařská 932/11, Veveří, 60200 Brno	

Způsob ochrany nemovitosti

Nejsou evidovány žádné způsoby ochrany.

Seznam BPEJ

Parcela nemá evidované BPEJ.

Omezení vlastnického práva

Nejsou evidována žádná omezení.

Jiné zápisy

Nejsou evidovány žádné jiné zápisy.

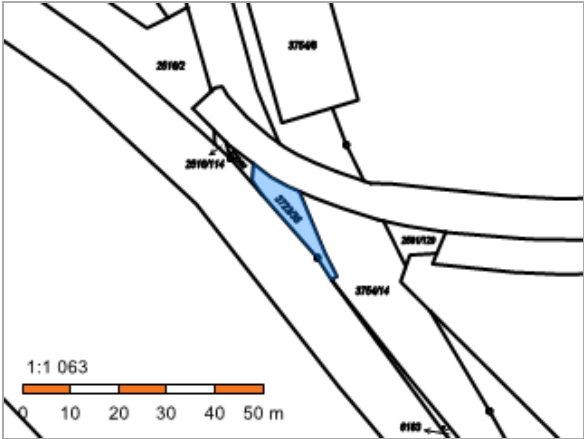
📌 Řízení, v rámci kterých byl k nemovitosti zapsán cenový údaj

Nemovitost je v územním obvodu, kde státní správu katastru nemovitostí ČR vykonává [Katastrální úřad pro Jihomoravský kraj, Katastrální pracoviště Břeclav](#)

Zobrazené údaje mají informativní charakter. Platnost dat k 17.01.2024 14:00.

Informace o pozemku

Parcelní číslo:	3723/35
Obec:	Břeclav [584291]
Katastrální území:	Břeclav [613584]
Číslo LV:	10001
Výměra [m²]:	102
Typ parcely:	Parcela katastru nemovitostí
Mapový list:	DKM
Určení výměry:	Ze souřadnic v S-JTSK
Způsob využití:	ostatní komunikace
Druh pozemku:	ostatní plocha



Vlastníci, jiní oprávnění

Vlastnické právo	Podíl
Město Břeclav, náměstí T. G. Masaryka 42/3, 69002 Břeclav	

Způsob ochrany nemovitosti

Nejsou evidovány žádné způsoby ochrany.

Seznam BPEJ

Parcela nemá evidované BPEJ.

Omezení vlastnického práva

Nejsou evidována žádná omezení.

Jiné zápisy

Nejsou evidovány žádné jiné zápisy.

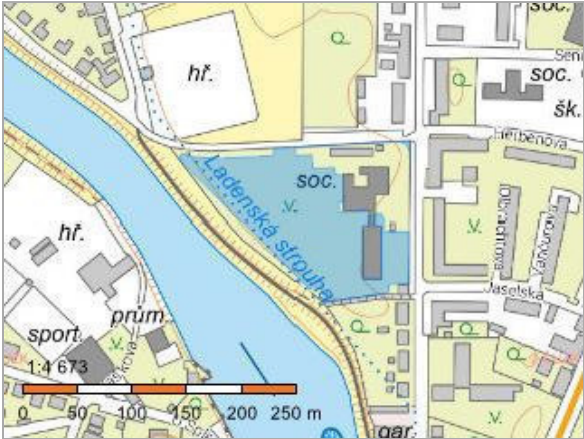
Řízení, v rámci kterých byl k nemovitosti zapsán cenový údaj

Nemovitost je v územním obvodu, kde státní správu katastru nemovitostí ČR vykonává [Katastrální úřad pro Jihomoravský kraj, Katastrální pracoviště Břeclav](#)

Zobrazené údaje mají informativní charakter. Platnost dat k 17.01.2024 14:00.

Informace o pozemku

Parcelní číslo:	2581/44
Obec:	Břeclav [584291]
Katastrální území:	Břeclav [613584]
Číslo LV:	10001
Výměra [m²]:	14294
Typ parcely:	Parcela katastru nemovitostí
Mapový list:	DKM
Určení výměry:	Graficky nebo v digitalizované mapě
Způsob využití:	zeleň
Druh pozemku:	ostatní plocha



Vlastníci, jiní oprávnění

Vlastnické právo	Podíl
Město Břeclav, náměstí T. G. Masaryka 42/3, 69002 Břeclav	

Způsob ochrany nemovitosti

Nejsou evidovány žádné způsoby ochrany.

Seznam BPEJ

Parcela nemá evidované BPEJ.

Omezení vlastnického práva

Typ
Věcné břemeno zřizování a provozování vedení

Jiné zápisy

Nejsou evidovány žádné jiné zápisy.

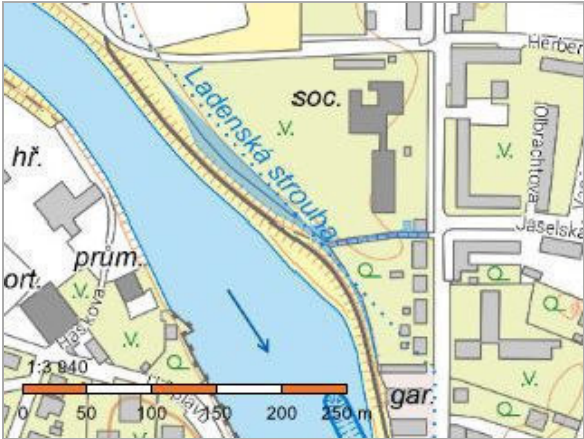
📍 Řízení, v rámci kterých byl k nemovitosti zapsán cenový údaj

Nemovitost je v územním obvodu, kde státní správu katastru nemovitostí ČR vykonává [Katastrální úřad pro Jihomoravský kraj, Katastrální pracoviště Břeclav](#)

Zobrazené údaje mají informativní charakter. Platnost dat k 17.01.2024 14:00.

Informace o pozemku

Parcelní číslo:	2581/45
Obec:	Břeclav [584291]
Katastrální území:	Břeclav [613584]
Číslo LV:	10001
Výměra [m²]:	2431
Typ parcely:	Parcela katastru nemovitostí
Mapový list:	DKM
Určení výměry:	Graficky nebo v digitalizované mapě
Způsob využití:	neplodná půda
Druh pozemku:	ostatní plocha



Vlastníci, jiní oprávnění

Vlastnické právo	Podíl
Město Břeclav, náměstí T. G. Masaryka 42/3, 69002 Břeclav	

Způsob ochrany nemovitosti

Nejsou evidovány žádné způsoby ochrany.

Seznam BPEJ

Parcela nemá evidované BPEJ.

Omezení vlastnického práva

Nejsou evidována žádná omezení.

Jiné zápisy

Nejsou evidovány žádné jiné zápisy.

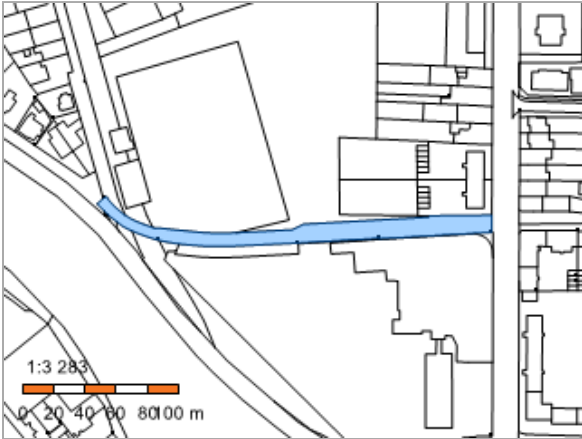
📍 Řízení, v rámci kterých byl k nemovitosti zapsán cenový údaj

Nemovitost je v územním obvodu, kde státní správu katastru nemovitostí ČR vykonává [Katastrální úřad pro Jihomoravský kraj](#), [Katastrální pracoviště Břeclav](#)

Zobrazené údaje mají informativní charakter. Platnost dat k 17.01.2024 14:00.

Informace o pozemku

Parcelní číslo:	2581/98
Obec:	Břeclav [584291]
Katastrální území:	Břeclav [613584]
Číslo LV:	10001
Výměra [m²]:	2538
Typ parcely:	Parcela katastru nemovitostí
Mapový list:	DKM
Určení výměry:	Graficky nebo v digitalizované mapě
Způsob využití:	ostatní komunikace
Druh pozemku:	ostatní plocha



Vlastníci, jiní oprávnění

Vlastnické právo	Podíl
Město Břeclav, náměstí T. G. Masaryka 42/3, 69002 Břeclav	

Způsob ochrany nemovitosti

Nejsou evidovány žádné způsoby ochrany.

Seznam BPEJ

Parcela nemá evidované BPEJ.

Omezení vlastnického práva

Typ
Věcné břemeno zřizování a provozování vedení

Jiné zápisy

Nejsou evidovány žádné jiné zápisy.

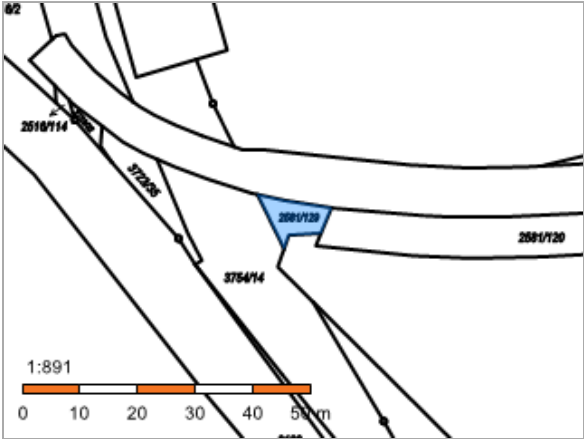
📍 Řízení, v rámci kterých byl k nemovitosti zapsán cenový údaj

Nemovitost je v územním obvodu, kde státní správu katastru nemovitostí ČR vykonává [Katastrální úřad pro Jihomoravský kraj, Katastrální pracoviště Břeclav](#)

Zobrazené údaje mají informativní charakter. Platnost dat k 17.01.2024 14:00.

Informace o pozemku

Parcelní číslo:	2581/129
Obec:	Břeclav [584291]
Katastrální území:	Břeclav [613584]
Číslo LV:	10001
Výměra [m²]:	59
Typ parcely:	Parcela katastru nemovitostí
Mapový list:	DKM
Určení výměry:	Graficky nebo v digitalizované mapě
Způsob využití:	neplodná půda
Druh pozemku:	ostatní plocha



Vlastníci, jiní oprávnění

Vlastnické právo	Podíl
Město Břeclav, náměstí T. G. Masaryka 42/3, 69002 Břeclav	

Způsob ochrany nemovitosti

Nejsou evidovány žádné způsoby ochrany.

Seznam BPEJ

Parcela nemá evidované BPEJ.

Omezení vlastnického práva

Nejsou evidována žádná omezení.

Jiné zápisy

Nejsou evidovány žádné jiné zápisy.

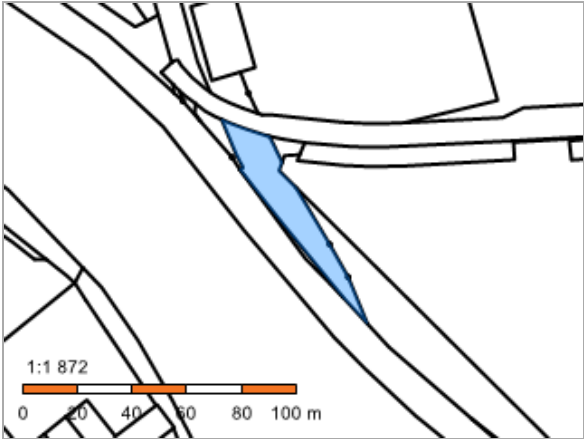
📍 Řízení, v rámci kterých byl k nemovitosti zapsán cenový údaj

Nemovitost je v územním obvodu, kde státní správu katastru nemovitostí ČR vykonává [Katastrální úřad pro Jihomoravský kraj](#), [Katastrální pracoviště Břeclav](#)

Zobrazené údaje mají informativní charakter. Platnost dat k 17.01.2024 14:00.

Informace o pozemku

Parcelní číslo:	3754/14
Obec:	Břeclav [584291]
Katastrální území:	Břeclav [613584]
Číslo LV:	10001
Výměra [m²]:	778
Typ parcely:	Parcela katastru nemovitostí
Mapový list:	DKM
Určení výměry:	Graficky nebo v digitalizované mapě
Způsob využití:	jiná plocha
Druh pozemku:	ostatní plocha



Vlastníci, jiní oprávnění

Vlastnické právo	Podíl
Město Břeclav, náměstí T. G. Masaryka 42/3, 69002 Břeclav	

Způsob ochrany nemovitosti

Nejsou evidovány žádné způsoby ochrany.

Seznam BPEJ


Parcela nemá evidované BPEJ.

Omezení vlastnického práva

Nejsou evidována žádná omezení.

Jiné zápisy

Nejsou evidovány žádné jiné zápisy.

 Řízení, v rámci kterých byl k nemovitosti zapsán cenový údaj

Nemovitost je v územním obvodu, kde státní správu katastru nemovitostí ČR vykonává [Katastrální úřad pro Jihomoravský kraj, Katastrální pracoviště Břeclav](#)

Zobrazené údaje mají informativní charakter. Platnost dat k 17.01.2024 14:00.

Informace o pozemku

Parcelní číslo:	2516/94
Obec:	Břeclav [584291]
Katastrální území:	Břeclav [613584]
Číslo LV:	1883
Výměra [m²]:	294
Typ parcely:	Parcela katastru nemovitostí
Mapový list:	DKM
Určení výměry:	Graficky nebo v digitalizované mapě
Druh pozemku:	zahrada



Vlastníci, jiní oprávnění

Vlastnické právo	Podíl
Chytilová Jana, nábřeží Antonína Dvořáka 2967/1a, 69003 Břeclav	1/3
Zbořilová Hana, U Jánského dvora 2976/14, 69003 Břeclav	1/3
Zbořilová Naděžda, Na Valtické 340/7, Charvátská Nová Ves, 69141 Břeclav	1/3

Způsob ochrany nemovitosti

Název
zemědělský půdní fond

Seznam BPEJ

BPEJ	Výměra
06200	294

Omezení vlastnického práva

Nejsou evidována žádná omezení.

Jiné zápisy

Nejsou evidovány žádné jiné zápisy.

📍 Řízení, v rámci kterých byl k nemovitosti zapsán cenový údaj

Nemovitost je v územním obvodu, kde státní správu katastru nemovitostí ČR vykonává [Katastrální úřad pro Jihomoravský kraj, Katastrální pracoviště Břeclav](#)

Zobrazené údaje mají informativní charakter. Platnost dat k 28.01.2024 16:00.

Informace o pozemku

Parcelní číslo:	2516/95
Obec:	Břeclav [584291]
Katastrální území:	Břeclav [613584]
Číslo LV:	539
Výměra [m²]:	180
Typ parcely:	Parcela katastru nemovitostí
Mapový list:	DKM
Určení výměry:	Graficky nebo v digitalizované mapě
Druh pozemku:	orná půda



Vlastníci, jiní oprávnění

Vlastnické právo	Podíl
Magula Vladimír Ing., Ostrov 2319/54, 69003 Břeclav	

Způsob ochrany nemovitosti

Název
zemědělský půdní fond

Seznam BPEJ

BPEJ	Výměra
06200	180

Omezení vlastnického práva

Typ
Věcné břemeno užívání

Jiné zápisy

Nejsou evidovány žádné jiné zápisy.

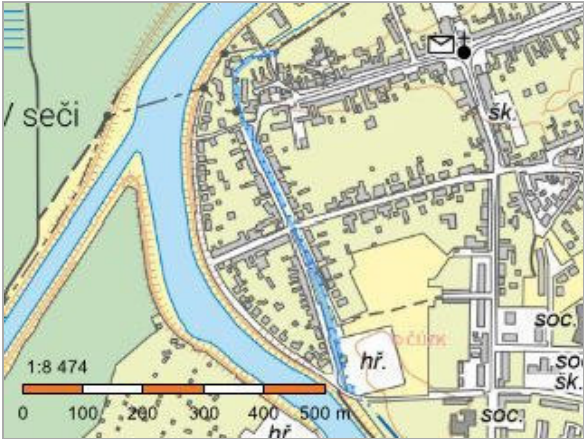
📍 Řízení, v rámci kterých byl k nemovitosti zapsán cenový údaj

Nemovitost je v územním obvodu, kde státní správu katastru nemovitostí ČR vykonává [Katastrální úřad pro Jihomoravský kraj, Katastrální pracoviště Břeclav](#)

Zobrazené údaje mají informativní charakter. Platnost dat k 28.01.2024 16:00.

Informace o pozemku

Parcelní číslo:	3754/1
Obec:	Břeclav [584291]
Katastrální území:	Břeclav [613584]
Číslo LV:	10001
Výměra [m²]:	4843
Typ parcely:	Parcela katastru nemovitostí
Mapový list:	DKM
Určení výměry:	Graficky nebo v digitalizované mapě
Způsob využití:	jiná plocha
Druh pozemku:	ostatní plocha



Vlastníci, jiní oprávnění

Vlastnické právo	Podíl
Město Břeclav, náměstí T. G. Masaryka 42/3, 69002 Břeclav	

Způsob ochrany nemovitosti

Nejsou evidovány žádné způsoby ochrany.

Seznam BPEJ

Parcela nemá evidované BPEJ.

Omezení vlastnického práva

Typ
Věcné břemeno zřizování a provozování vedení

Jiné zápisy

Nejsou evidovány žádné jiné zápisy.

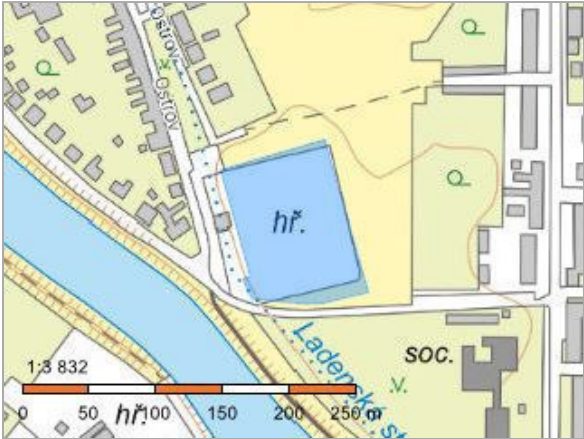
📍 Řízení, v rámci kterých byl k nemovitosti zapsán cenový údaj

Nemovitost je v územním obvodu, kde státní správu katastru nemovitostí ČR vykonává [Katastrální úřad pro Jihomoravský kraj, Katastrální pracoviště Břeclav](#)

Zobrazené údaje mají informativní charakter. Platnost dat k 28.01.2024 16:00.

Informace o pozemku

Parcelní číslo:	2581/12
Obec:	Břeclav [584291]
Katastrální území:	Břeclav [613584]
Číslo LV:	10001
Výměra [m²]:	9282
Typ parcely:	Parcela katastru nemovitostí
Mapový list:	DKM
Určení výměry:	Graficky nebo v digitalizované mapě
Způsob využití:	sportoviště a rekreační plocha
Druh pozemku:	ostatní plocha



Vlastníci, jiní oprávnění

Vlastnické právo	Podíl
Město Břeclav, náměstí T. G. Masaryka 42/3, 69002 Břeclav	

Způsob ochrany nemovitosti

Nejsou evidovány žádné způsoby ochrany.

Seznam BPEJ

Parcela nemá evidované BPEJ.

Omezení vlastnického práva

Typ
Věcné břemeno zřizování a provozování vedení

Jiné zápisy

Nejsou evidovány žádné jiné zápisy.

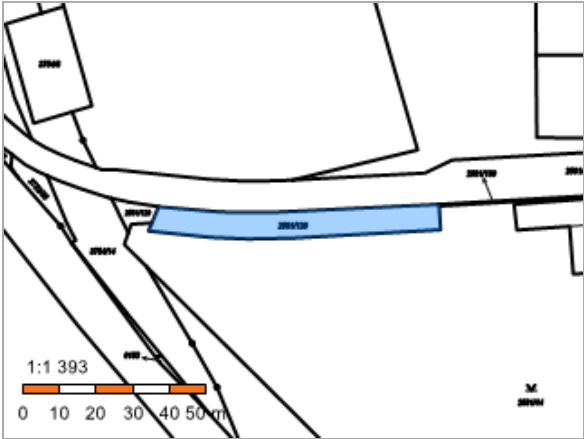
📍 Řízení, v rámci kterých byl k nemovitosti zapsán cenový údaj

Nemovitost je v územním obvodu, kde státní správu katastru nemovitostí ČR vykonává [Katastrální úřad pro Jihomoravský kraj, Katastrální pracoviště Břeclav](#)

Zobrazené údaje mají informativní charakter. Platnost dat k 17.01.2024 14:00.

Informace o pozemku

Parcelní číslo:	2581/120
Obec:	Břeclav [584291]
Katastrální území:	Břeclav [613584]
Číslo LV:	10001
Výměra [m²]:	549
Typ parcely:	Parcela katastru nemovitostí
Mapový list:	DKM
Určení výměry:	Ze souřadnic v S-JTSK
Způsob využití:	ostatní komunikace
Druh pozemku:	ostatní plocha



Vlastníci, jiní oprávnění

Vlastnické právo	Podíl
Město Břeclav, náměstí T. G. Masaryka 42/3, 69002 Břeclav	

Způsob ochrany nemovitosti

Nejsou evidovány žádné způsoby ochrany.

Seznam BPEJ

Parcela nemá evidované BPEJ.

Omezení vlastnického práva

Nejsou evidována žádná omezení.

Jiné zápisy

Nejsou evidovány žádné jiné zápisy.

Řízení, v rámci kterých byl k nemovitosti zapsán cenový údaj

Nemovitost je v územním obvodu, kde státní správu katastru nemovitostí ČR vykonává [Katastrální úřad pro Jihomoravský kraj, Katastrální pracoviště Břeclav](#)

Zobrazené údaje mají informativní charakter. Platnost dat k 17.01.2024 14:00.

Informace o pozemku

Parcelní číslo:	373/5
Obec:	Břeclav [584291]
Katastrální území:	Břeclav [613584]
Číslo LV:	5490
Výměra [m²]:	2350
Typ parcely:	Parcela katastru nemovitostí
Mapový list:	DKM
Určení výměry:	Graficky nebo v digitalizované mapě
Způsob využití:	sportoviště a rekreační plocha
Druh pozemku:	ostatní plocha



Vlastníci, jiní oprávnění

Vlastnické právo	Podíl
Slovácký veslařský klub,spolek	

Způsob ochrany nemovitosti

Nejsou evidovány žádné způsoby ochrany.

Seznam BPEJ

Parcela nemá evidované BPEJ.

Omezení vlastnického práva

Nejsou evidována žádná omezení.

Jiné zápisy

Nejsou evidovány žádné jiné zápisy.

Řízení, v rámci kterých byl k nemovitosti zapsán cenový údaj

Nemovitost je v územním obvodu, kde státní správu katastru nemovitostí ČR vykonává [Katastrální úřad pro Jihomoravský kraj, Katastrální pracoviště Břeclav](#)

Zobrazené údaje mají informativní charakter. Platnost dat k 17.01.2024 14:00.

Informace o pozemku

Parcelní číslo:	st. 6417/2
Obec:	Břeclav [584291]
Katastrální území:	Břeclav [613584]
Číslo LV:	5490
Výměra [m²]:	732
Typ parcely:	Parcela katastru nemovitostí
Mapový list:	DKM
Určení výměry:	Graficky nebo v digitalizované mapě
Druh pozemku:	zastavěná plocha a nádvoří
Stavba na pozemku:	vod. dílo, hráz k ochraně nemovitostí před zaplavením při povodni



Vlastníci, jiní oprávnění

Vlastnické právo	Podíl
Slovácký veslařský klub,spolek	

Způsob ochrany nemovitosti

Nejsou evidovány žádné způsoby ochrany.

Seznam BPEJ

Parcela nemá evidované BPEJ.

Omezení vlastnického práva

Typ
Věcné břemeno ve prospěch nemovitosti neevidované v katastru

Jiné zápisy

Nejsou evidovány žádné jiné zápisy.

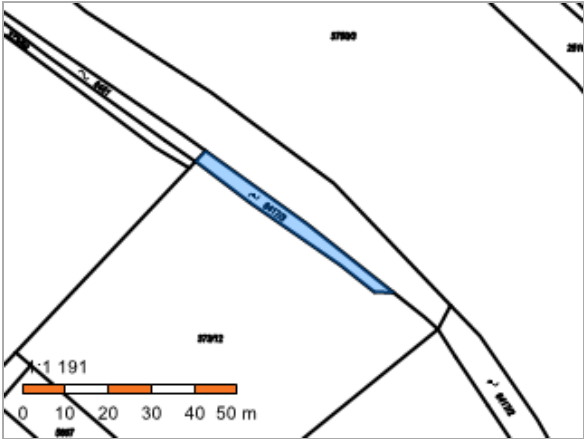
📍 Řízení, v rámci kterých byl k nemovitosti zapsán cenový údaj

Nemovitost je v územním obvodu, kde státní správu katastru nemovitostí ČR vykonává [Katastrální úřad pro Jihomoravský kraj, Katastrální pracoviště Břeclav](#)

Zobrazené údaje mají informativní charakter. Platnost dat k 17.01.2024 14:00.

Informace o pozemku

Parcelní číslo:	st. 6417/3
Obec:	Břeclav [584291]
Katastrální území:	Břeclav [613584]
Číslo LV:	5490
Výměra [m²]:	172
Typ parcely:	Parcela katastru nemovitostí
Mapový list:	DKM
Určení výměry:	Graficky nebo v digitalizované mapě
Druh pozemku:	zastavěná plocha a nádvoří
Stavba na pozemku:	vod. dílo, hráz k ochraně nemovitostí před zaplavením při povodni



Vlastníci, jiní oprávnění

Vlastnické právo	Podíl
Slovácký veslařský klub,spolek	

Způsob ochrany nemovitosti

Nejsou evidovány žádné způsoby ochrany.

Seznam BPEJ

Parcela nemá evidované BPEJ.

Omezení vlastnického práva

Typ
Věcné břemeno ve prospěch nemovitosti neevidované v katastru

Jiné zápisy

Nejsou evidovány žádné jiné zápisy.

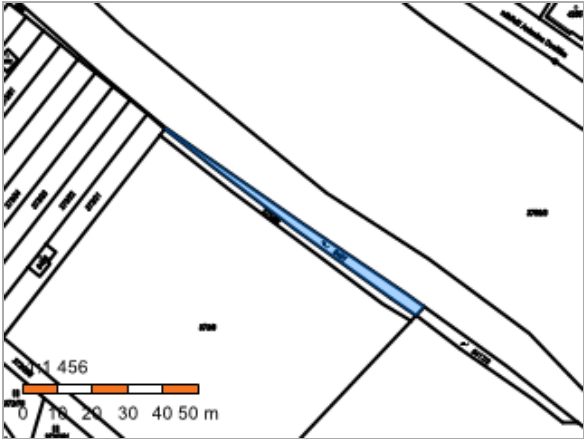
Řízení, v rámci kterých byl k nemovitosti zapsán cenový údaj

Nemovitost je v územním obvodu, kde státní správu katastru nemovitostí ČR vykonává [Katastrální úřad pro Jihomoravský kraj, Katastrální pracoviště Břeclav](#)

Zobrazené údaje mají informativní charakter. Platnost dat k 17.01.2024 14:00.

Informace o pozemku

Parcelní číslo:	st. 6451
Obec:	Břeclav [584291]
Katastrální území:	Břeclav [613584]
Číslo LV:	1124
Výměra [m²]:	206
Typ parcely:	Parcela katastru nemovitostí
Mapový list:	DKM
Určení výměry:	Graficky nebo v digitalizované mapě
Druh pozemku:	zastavěná plocha a nádvoří
Stavba na pozemku:	vod. dílo, hráz k ochraně nemovitostí před zaplavením při povodni



Vlastníci, jiní oprávnění

Vlastnické právo	Podíl
Česká republika	
Právo hospodařit s majetkem státu	Podíl
Povodí Moravy, s.p., Dřevařská 932/11, Veverí, 60200 Brno	

Způsob ochrany nemovitosti

Nejsou evidovány žádné způsoby ochrany.

Seznam BPEJ

Parcela nemá evidované BPEJ.

Omezení vlastnického práva

Nejsou evidována žádná omezení.

Jiné zápisy

Nejsou evidovány žádné jiné zápisy.

📍 Řízení, v rámci kterých byl k nemovitosti zapsán cenový údaj

Nemovitost je v územním obvodu, kde státní správu katastru nemovitostí ČR vykonává [Katastrální úřad pro Jihomoravský kraj, Katastrální pracoviště Břeclav](#)

Zobrazené údaje mají informativní charakter. Platnost dat k 17.01.2024 14:00.